

Informacja na temat komunikacji i transportu w Krakowie podczas Światowych Dni Młodzieży

Podczas Światowych Dni Młodzieży w Krakowie wprowadzone zostaną obszary z ograniczeniami w ruchu pojazdów (tzw. strefy), do których będą mogły wjeżdżać tylko pojazdy określonej grupy użytkowników. Poniżej prezentujemy rodzaje identyfikatorów, które umożliwią w określonych przypadkach wjazd do stref. **Co ważne, każdy z tych identyfikatorów można pobrać z naszej strony internetowej (www.krakow.pl i www.zikit.krakow.pl), bez konieczności wizyty w urzędzie.**

Przypominamy także, że identyfikator potrzebny jest jedynie w przypadku wjazdu do danej strefy. Mieszkańcy, pracownicy, dostawcy, którzy będą się poruszać wewnątrz danej strefy, nie muszą posiadać identyfikatora.

Zupełnie inną sprawą są wjazdówki wydawane przez ZIKiT, o które trzeba będzie wystąpić i złożyć wnioski. Wjazdówki będą wydawane tylko w wyjątkowych przypadkach. Znakomitej większości krakowian wystarczy sam identyfikator.

Mieszkańcy:

Osoby, które mieszkają w obszarze strefy ŚDM, powinny pobrać identyfikator z literą „M” (mieszkaniec), który należy wypełnić i umieścić za przednią szybą samochodu. Ponadto do kontroli policyjnej należy mieć przy sobie dokument określający zameldowanie na terenie danej strefy lub inny dokument potwierdzający zamieszkanie, np. dowód osobisty, prawo jazdy, aktualną umowę najmu mieszkania, decyzję podatku od nieruchomości, imienny rachunek z adresem.

Pojazdem o numerze rejestracyjnym

potwiera się mieszkaniem

.....

współczesne lub inne ograniczenia ruchu

zamieszkały w Krakowie przy ulicy

.....

M

Poprawki zmian w wojnie międzynarodowej
Należy wypełnić litera wykopki wozu
Należy zamontować w właściwym miejscu na przedniej szybie pojazdu

Zaopatrzenie:

Pojazd zaopatrzenia powinien mieć umieszczony za przednią szybą napis „Zaopatrzenie”. Jeżeli towary dowożone będą tylko w obrębie strefy, to wystarczy, aby kierowca poruszał się firmowym autem z identyfikatorem „PS” (pojazd służbowy) z podpisem i pieczętką pracodawcy oraz wydrukiem „Zaopatrzenie”. W przypadku, gdy firma dowożąca towar mieści się poza strefą, dojazd będzie możliwy tylko w godzinach 24.00- 10.00.

Pojazd o numerze rejestracyjnym
jest pojazdem służbowym firmy
zlokalizowanej przy ulicy.....
pieczętka firmy (z podpisem osoby odpowiedzialnej)

PS

Przeznaczenie: na pojazd służbowy
Należy wypełnić miejsce wykopki
Należy umieścić w widocznym miejscu za przednią szybą pojazdu

Pracownicy dojeżdżający do firm w strefach:

Powinni mieć ze sobą identyfikator typu „PR” (pracownik). Pracodawca wypełnia dane na druku oraz potwierdza podpisem i pieczętką. Tak wypełniony druk należy umieścić za przednią szybą samochodu. Dojazd do strefy w której znajduje się zakład pracy możliwy będzie od godz. 00:00 danego dnia, do godz. 10:00 (wyjątkiem jest strefa Łagiewniki, tam dojazd będzie możliwy tylko do godz. 8:00).

Pojazdem o numerze rejestracyjnym
dojeżdża do pracy pracownik firmy
zlokalizowanej przy ulicy.....
pieczętka firmy (z podpisem osoby odpowiedzialnej)

PR

Przeznaczenie: na dojazd pracownika do pracy
Należy wypełnić miejsce wykopki
Należy umieścić w widocznym miejscu za przednią szybą pojazdu

Pojazdy służbowe firm zlokalizowanych w strefach: zasady takie same jak powyżej. Ponadto w razie kontroli policyjnej, należy mieć przy sobie dokument potwierdzający prowadzenie działalności gospodarczej w tym obszarze.

Pojazd o numerze rejestracyjnym
jest pojazdem służbowym firmy
zlokalizowanej przy ulicy.....
pieczęć firmy i podpis osoby odpowiedzialnej

PS

Przeznaczenie na pojazd służbowy (służbowy)
Należy wypełnić miejsce wykupienia
Należy umieścić w widocznym miejscu na przedniej szybie pojazdu

Dojazd do placówek służby zdrowia zlokalizowanych w strefach:

Każdy pojazd dojeżdżający do placówek służby zdrowia powinien mieć umieszczony za szybą identyfikator „SZ” (szpital). W razie spodziewanego porodu radzimy wcześniej wydrukować taki identyfikator i umieścić go w widocznym miejscu, tak aby był gotowy w razie potrzeby. Ta sama zasada dotyczy wizyt u specjalisty w placówce medycznej. W razie wypadku czy nagłych przypadków uszczerbku na zdrowiu – należy zgłosić problem kontrolującemu policjantowi.

Dojazd do placówki służby zdrowia
zlokalizowanej przy ulicy.....

SZ

Przeznaczenie na dojazd do placówek służby zdrowia
Należy wypełnić miejsce wykupienia
Należy umieścić w widocznym miejscu na przedniej szybie pojazdu

Pracownicy służby zdrowia pracujący w strefach:

Lekarz rodzinny, pielęgniarki i inni pracownicy mieszczącej się w strefie placówki zdrowia powinni umieścić w widocznym miejscu w samochodzie identyfikatory „SZ” (szpital) oraz „PR” (pracownik).

Lekarze prowadzący prywatną praktykę: identyfikator typu „PS” (pojazd służbowy) oraz dokument potwierdzający prowadzenie działalności.

Pojazdy służb technicznych (nieoznakowane):

Należy pobrać ze strony identyfikator „ST” (służba techniczna”), wypełniony przez pracodawcę: „Pojazd o numerze rejestracyjnym... jest pojazdem służby technicznej realizującej umowę serwisową dla firmy... zlokalizowanej przy ulicy...” oraz potwierdzony pieczęcią firmy. Do kontroli policyjnej wymagany jest dokument potwierdzający prowadzenie działalności w zakresie obsługi technicznej, serwisu, itp. (np. umowa serwisowa z firmą znajdującą się w strefie).

Pojazdy serwisu technicznego, jeżeli są to pojazdy prywatne, będą mogły wjechać do strefy na podstawie identyfikatora „ST” oraz poświadczenia od zleceniodawcy, że realizuje umowę na tym terenie

Pojazdy poczty polskiej i firm kurierskich oznakowane traktowane są jako pojazdy służby technicznej.

Pojazdy ochrony oznakowane także traktowane są jako pojazdy służby technicznej.

Pojazd o numerze rejestracyjnym
 Jest pojazdem służby technicznej realizującym umowę
 serwisową dla firmy

 zlokalizowanej przy ulicy:

 placówka firmy i podpis osoby odpowiedzialnej

ST

Przeznaczenie: na pojazd służby technicznej
 Należy wypełnić niżej wymienione pola
 Należy umieszczać w widocznym miejscu na przedniej szybie pojazdu

Osoby dojeżdżające do parkingu w strefie: należy wydrukować identyfikator

Dojazd do parkingu zlokalizowanego przy ulicy:

P

Przeznaczenie: na dojazd do parkingu
 Należy wypełnić niżej wymienione pola
 Należy umieszczać w widocznym miejscu na przedniej szybie pojazdu

Zachęcamy także do zapoznania się z planem organizacji ruchu w dniach 23 lipca – 2 sierpnia 2016 r. W czasie trwania ŚDM miasto zostanie podzielone na kilka stref, w których będą obowiązywały ograniczenia w poruszaniu się pojazdów. Strefy te można podzielić na dwie grupy.

Pierwsza grupa to strefy zamknięte „Błonia” i „Łagiewniki”. Zaliczone do nich ulice będą zdominowane przez pieszych i tylko nieliczne pojazdy będą miały prawo do wjazdu. Z uwagi na bardzo duży ruch pieszych obszar ten będzie wyłączony również z ruchu rowerowego!

Druga grupa to trzy strefy o ograniczonym ruchu. Są to obszary, w które również nie każdy pojazd będzie mógł wjechać, jednak restrykcje są w ich przypadku mniejsze. Planując podróż warto sprawdzić czy odbędzie się ona w ramach jednej strefy czy też konieczne będzie przekroczenie granicy stref. Jeśli tak, koniecznie należy sprawdzić czy pojazd będzie dopuszczony do wjazdu w kolejną strefę.

Poniżej prezentujemy mapy stref ŚDM:

UPRAWNIENI DO WJAZDU

OBSZAR ZAMKNIĘTY BŁONIA	OBSZAR ZAMKNIĘTY ŁAGIEWNIKI	OBSZAR OGRANICZENIA RUCHU I	OBSZAR OGRANICZENIA RUCHU II	OBSZAR OGRANICZENIA RUCHU III
----------------------------	--------------------------------	-----------------------------------	------------------------------------	-------------------------------------

- mieszkańcy tego obszaru
- pojazdy zaopatrzenia 00:00 – 10:00
- oznakowane pojazdy służb specjalnych i medycznych
- KMK, komunikacja zbiorowa, taxi – w godz. funkcjonowania KMK
- pojazdy z zezwoleniami zarządu drogi
- pojazdy osób niepełnosprawnych zgodnie z obowiązującym oznakowaniem
- goście hotelowi z rezerwacją i miejscem parkingowym poza pasem drogowym

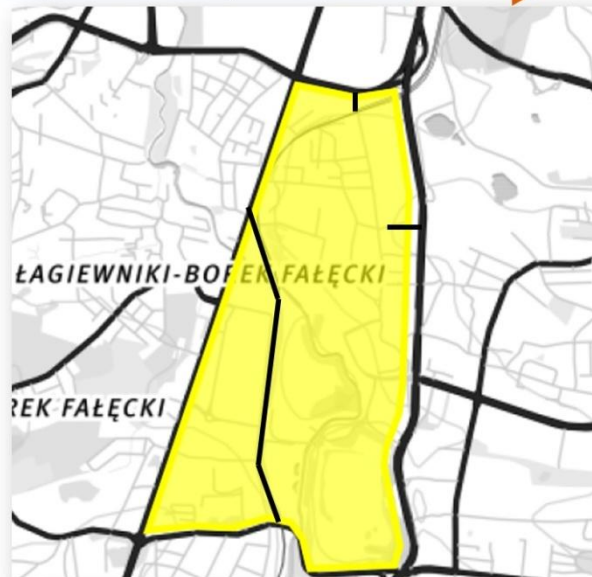


6	23.07 sobota	24.07 niedziela	25.07 poniedziałek	26.07 wtorek	27.07 środa	28.07 czwartek	29.07 piątek	30.07 sobota	31.07 niedziela	01.08 poniedziałek
---	-----------------	--------------------	-----------------------	-----------------	----------------	-------------------	-----------------	-----------------	--------------------	-----------------------

UPRAWNIENI DO WJAZDU

OBSZAR ZAMKNIĘTY BŁONIA	OBSZAR ZAMKNIĘTY ŁAGIEWNIKI	OBSZAR OGRANICZENIA RUCHU I	OBSZAR OGRANICZENIA RUCHU II	OBSZAR OGRANICZENIA RUCHU III
----------------------------	--------------------------------	-----------------------------------	------------------------------------	-------------------------------------

- pracownicy firm zlokalizowanych w tym obszarze od 00:00-8:00
- mieszkańcy tego obszaru
- pojazdy zaopatrzenia 00:00 – 10:00
- oznakowane pojazdy służb specjalnych i medycznych
- KMK, komunikacja zbiorowa, taxi – w godz. funkcjonowania KMK
- pojazdy z zezwoleniami zarządu drogi
- pojazdy osób niepełnosprawnych z obowiązującym oznakowaniem
- goście hotelowi z rezerwacją i miejscem parkingowym poza pasem drogowym
- dojazd do CH Zakopianka i firm w obszarze (Zakopiańska, Marcika, Połomskiego (Biedronka)), dojazd do stacji

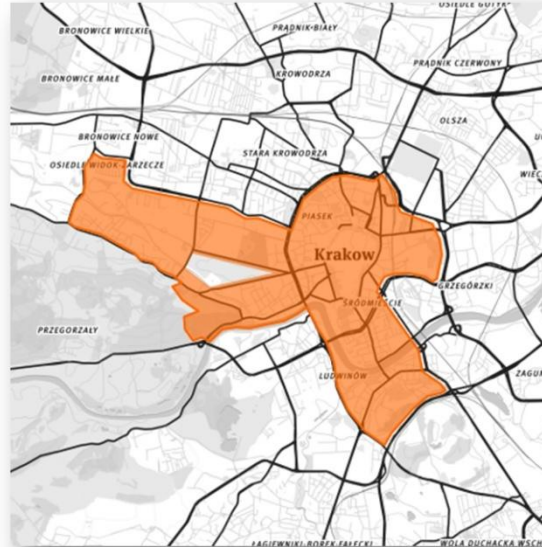


9	23.07 sobota	24.07 niedziela	25.07 poniedziałek	26.07 wtorek	27.07 środa	28.07 czwartek	29.07 piątek	30.07 sobota	31.07 niedziela	01.08 poniedziałek
---	-----------------	--------------------	-----------------------	-----------------	----------------	-------------------	-----------------	-----------------	--------------------	-----------------------

UPRAWNIENI DO WJAZDU

OBSZAR ZAMKNIĘTY BŁONIA	OBSZAR ZAMKNIĘTY ŁAGIEWNIKI	OBSZAR OGRANICZENIA RUCHU I	OBSZAR OGRANICZENIA RUCHU II	OBSZAR OGRANICZENIA RUCHU III
-----------------------------------	---------------------------------------	--	------------------------------------	-------------------------------------

- mieszkańcy obszaru: *Błonia i I*,
- pojazdy zaopatrzenia i dojeżdżające do parkingów 00:00 – 10:00
- oznakowane pojazdy służb specjalnych, medycznych i technicznych
- dojeżdżających do placówek służby zdrowia
- oznakowane pojazdy CC i CD
- autokary z identyfikatorem ŚDM
- KMK, komunikacja zbiorowa, taxi – w godz. funkcjonowania KMK
- pojazdy z zezwoleniami zarządu drogi
- pojazdy osób niepełnosprawnych zgodnie z obowiązującym oznakowaniem
- goście hotelowi z rezerwacją i miejscem parkingowym poza pasem drogowym
- pracownicy firm zlokalizowanych w obszarze I i Błonia od 00:00-10:00
- pojazdy firm zlokalizowanych w strefie I, II,

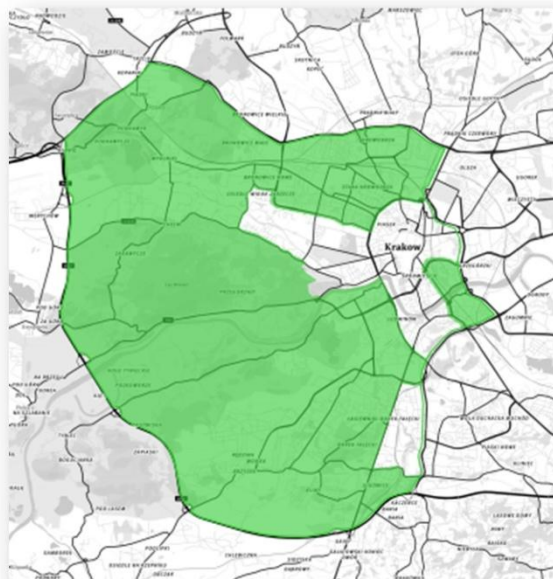


12	23.07 sobota	24.07 niedziela	25.07 poniedziałek	26.07 wtorek	27.07 środa	28.07 czwartek	29.07 piątek	30.07 sobota	31.07 niedziela	01.08 poniedziałek
----	-----------------	--------------------	-----------------------	-------------------------	------------------------	---------------------------	-------------------------	-------------------------	----------------------------	-------------------------------

UPRAWNIENI DO WJAZDU

OBSZAR ZAMKNIĘTY BŁONIA	OBSZAR ZAMKNIĘTY ŁAGIEWNIKI	OBSZAR OGRANICZENIA RUCHU I	OBSZAR OGRANICZENIA RUCHU II	OBSZAR OGRANICZENIA RUCHU III
-----------------------------------	---------------------------------------	-----------------------------------	---	-------------------------------------

- mieszkańcy obszaru: *Błonia, Łagiewniki, I i II*
- pojazdy zaopatrzenia i dojeżdżające do parkingów 00:00 – 10:00
- oznakowane pojazdy służb specjalnych, medycznych i technicznych
- dojeżdżających do placówek służby zdrowia
- oznakowane pojazdy CC i CD
- autokary z identyfikatorem ŚDM
- KMK, komunikacja zbiorowa, taxi – w godz. funkcjonowania KMK
- pojazdy z zezwoleniami zarządu drogi
- pojazdy osób niepełnosprawnych zgodnie z obowiązującym oznakowaniem
- goście hotelowi z rezerwacją i miejscem parkingowym poza pasem drogowym
- pracownicy firm zlokalizowanych w strefie I i II
- pojazdy firm zlokalizowanych w strefie I, II,

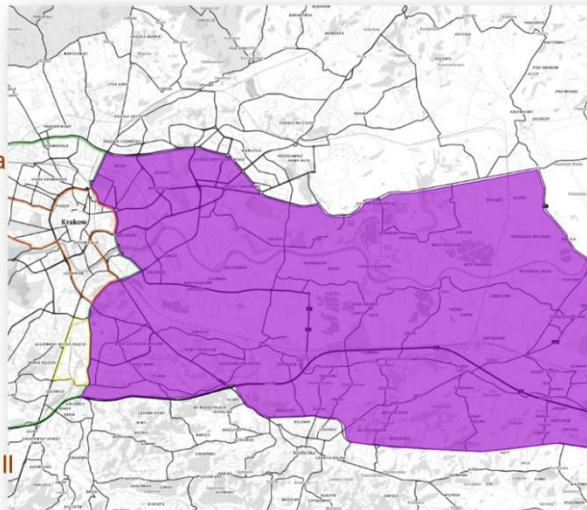


15 ^{III}	23.07 sobota	24.07 niedziela	25.07 poniedziałek	26.07 wtorek	27.07 środa	28.07 czwartek	29.07 piątek	30.07 sobota	31.07 niedziela	01.08 poniedziałek
-------------------	-----------------	--------------------	-----------------------	-------------------------	------------------------	---------------------------	-------------------------	-------------------------	----------------------------	-------------------------------

UPRAWNIENI DO WJAZDU

OBSZAR ZAMKNIĘTY BŁONIA	OBSZAR ZAMKNIĘTY ŁAGIEWNIKI	OBSZAR OGRANICZENIA RUCHU I	OBSZAR OGRANICZENIA RUCHU II	OBSZAR OGRANICZENIA RUCHU III
----------------------------	--------------------------------	-----------------------------------	------------------------------------	-------------------------------------

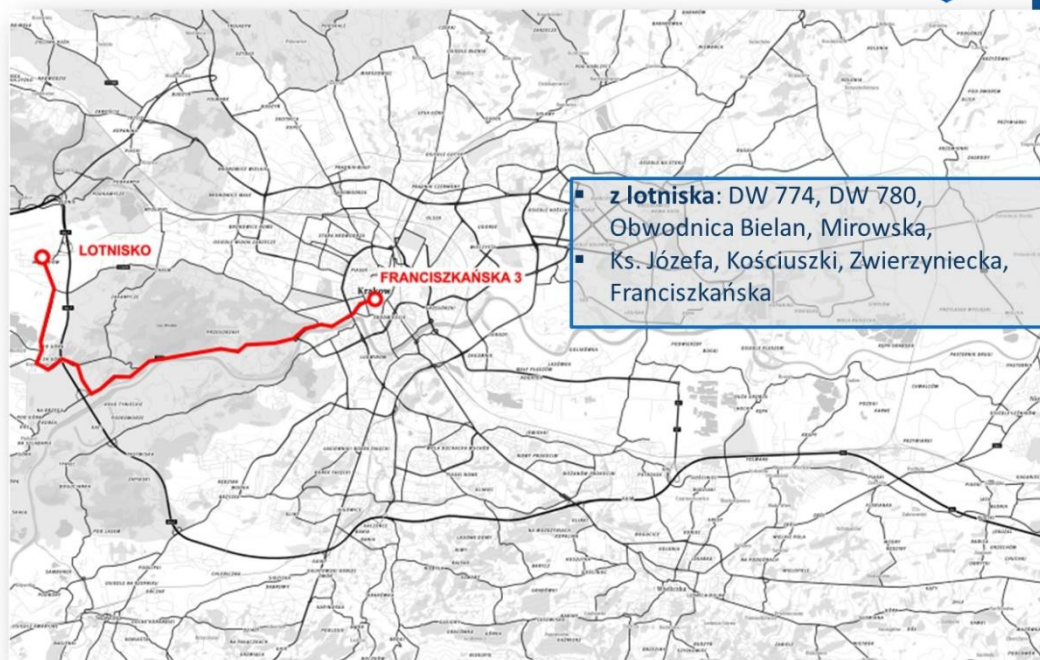
- mieszkańcy obszaru: Łagiewniki, I, II i III
- pojazdy zaopatrzenia i dojeżdżające do parkingów 00:00 – 10:00
- oznakowane pojazdy służb specjalnych, medycznych i technicznych
- dojeżdżających do placówek służby zdrowia
- oznakowane pojazdy CC i CD
- autokary z identyfikatorem ŚDM
- KMK, komunikacja zbiorowa, taxi – w godz. funkcjonowania KMK
- pojazdy z zezwoleniami zarządu drogi
- pojazdy osób niepełnosprawnych zgodnie z obowiązującym oznakowaniem
- goście hotelowi z rezerwacją i miejscem parkingowym poza pasem drogowym
- pracownicy firm zlokalizowanych w strefie I, II i III
- pojazdy firm zlokalizowanych w strefie I, II i III



18	23.07 sobota	24.07 niedziela	25.07 poniedziałek	26.07 wtorek	27.07 środa	28.07 czwartek	29.07 (od 20:00) Piątek	30.07 sobota	31.07 niedziela	01.08 poniedziałek
----	-----------------	--------------------	-----------------------	-----------------	----------------	-------------------	-------------------------------	-----------------	--------------------	-----------------------

Kolejną ważną informacją o utrudnieniach na drogach w czasie ŚDM są trasy wyłączane z ruchu w poszczególnych dniach, które prezentujemy poniżej:

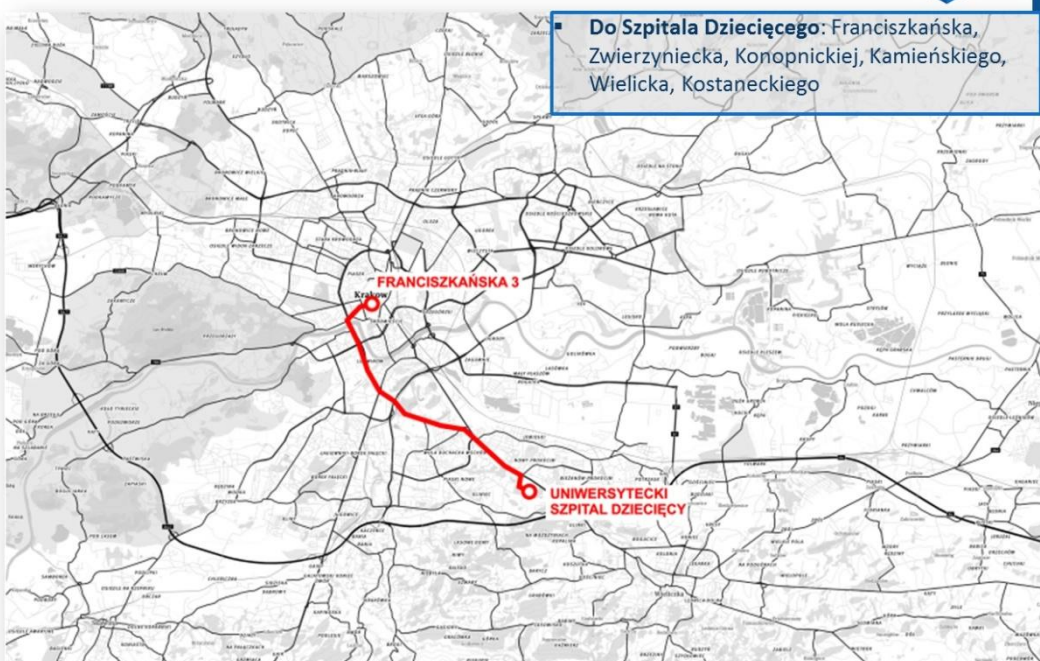
DROGA Z/DO LOTNISKA



24

23.07 sobota	24.07 niedziela	25.07 poniedziałek	26.07 wtorek	27.07 środa	28.07 czwartek	29.07 piątek	30.07 sobota	31.07 niedziela	01.08 poniedziałek
-----------------	--------------------	-----------------------	-----------------	----------------	-------------------	-----------------	-----------------	--------------------	-----------------------

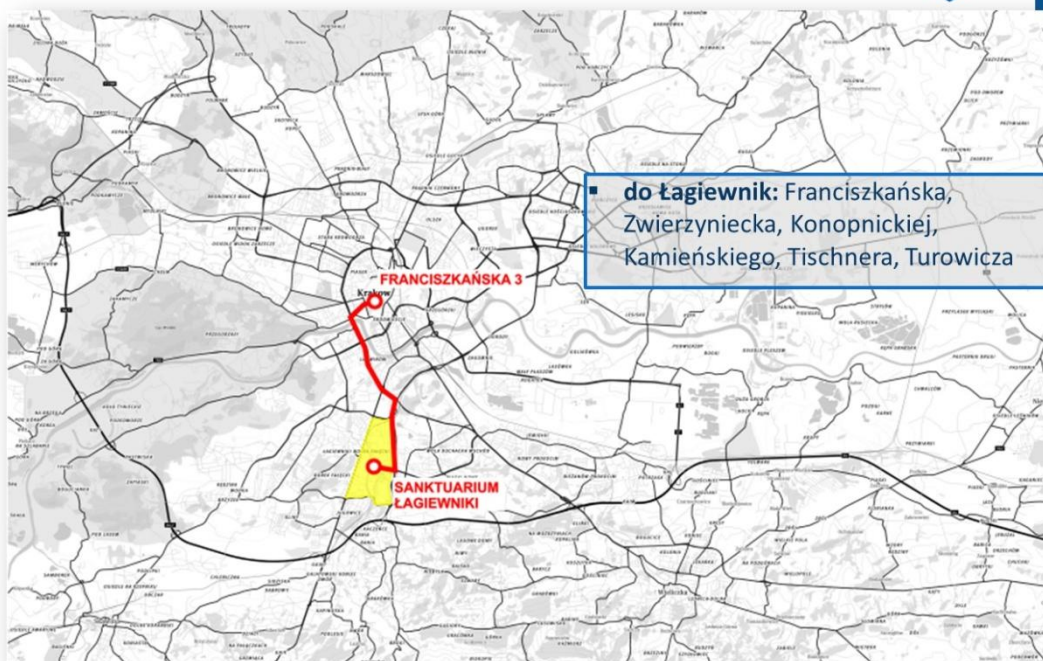
DROGA DO SZPITALA DZIECIĘCEGO



27

23.07 sobota	24.07 niedziela	25.07 poniedziałek	26.07 wtorek	27.07 środa	28.07 czwartek	29.07 piątek	30.07 sobota	31.07 niedziela	01.08 poniedziałek
-----------------	--------------------	-----------------------	-----------------	----------------	-------------------	-----------------	-----------------	--------------------	-----------------------

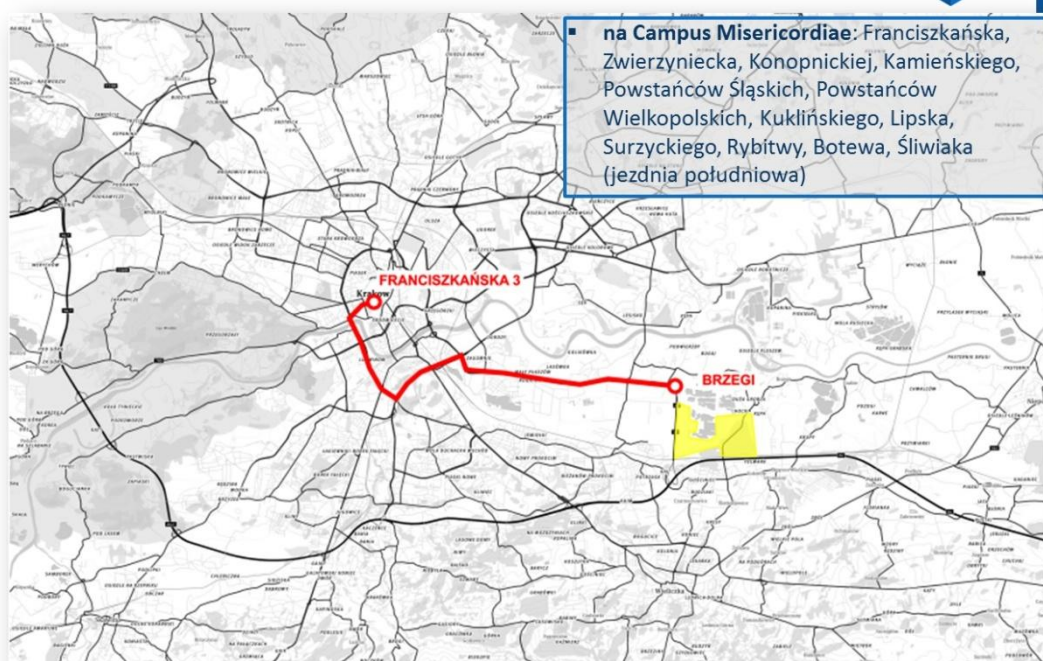
DROGA DO ŁAGIEWNIK



28

23.07 sobota	24.07 niedziela	25.07 poniedziałek	26.07 wtorek	27.07 środa	28.07 czwartek	29.07 piątek	30.07 sobota	31.07 niedziela	01.08 poniedziałek
-----------------	--------------------	-----------------------	-----------------	----------------	-------------------	-----------------	-----------------	--------------------	-----------------------

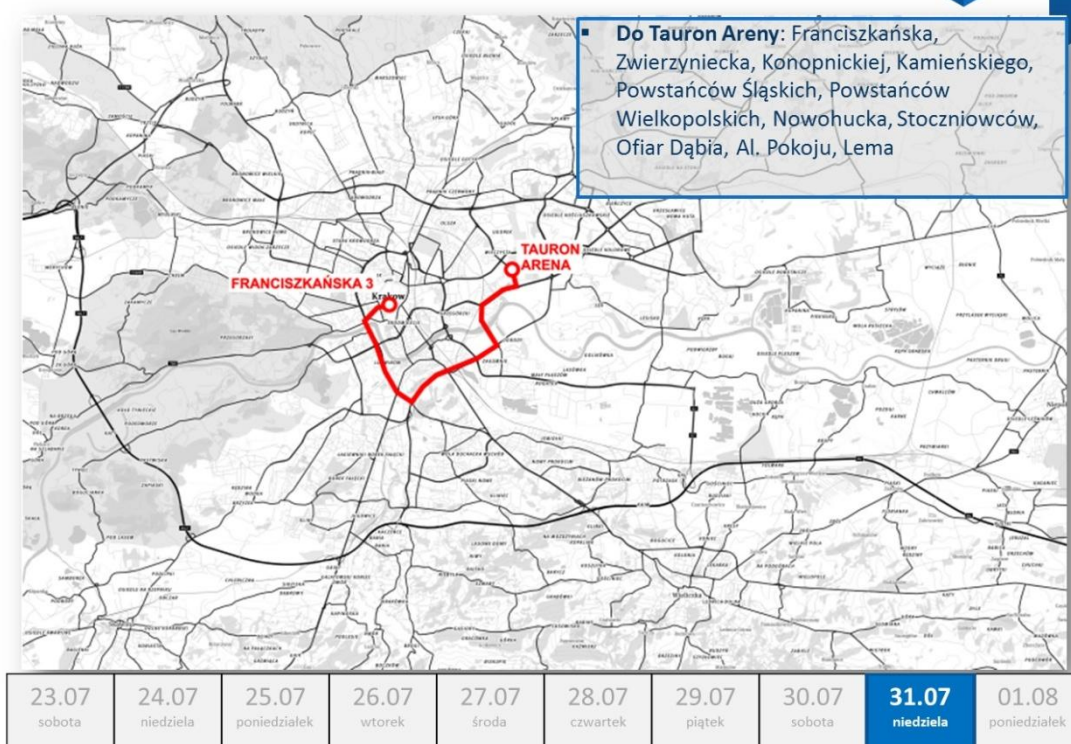
DROGA NA CAMPUS MISERICORDIAE



29

23.07 sobota	24.07 niedziela	25.07 poniedziałek	26.07 wtorek	27.07 środa	28.07 czwartek	29.07 piątek	30.07 sobota	31.07 niedziela	01.08 poniedziałek
-----------------	--------------------	-----------------------	-----------------	----------------	-------------------	-----------------	-----------------	--------------------	-----------------------

DROGA DO TAURON ARENY



30

Na powyższych sześciu trasach, w godzinach wyłączenia dróg z ruchu, **obowiązuje zakaz poruszania się pojazdów oraz zakazy zatrzymywania i postoju**. Ponadto wprowadzone będą następujące zasady:

- przejazd poprzeczny do dróg wyłączonych z ruchu będzie możliwy, ale z półgodzinnym zatrzymaniem na czas wyłączenia trasy z ruchu
- komunikacja miejska na drogach wyłączonych z ruchu będzie funkcjonować cały czas, ale z około godzinnym wyłączeniem
- wyjazd z ulic bez przejazdu, dochodzących do dróg wyłączonych z ruchu, będzie możliwy pod nadzorem policji cały czas, ale z godzinną przerwą z możliwością dojazdu tylko do najbliższego skrzyżowania
- wjazd pojazdów zaopatrzenia na drogi wyłączone z ruchu, poza wyznaczonymi godzinami dla zaopatrzenia, będzie możliwy tylko za zezwoleniem ZIKIT z chwilą dopuszczenia ulicy do ruchu

Podczas trwania Świątowych Dni Młodzię komunikacja miejska, rowery i podróże piesze będą podstawową formą przemieszczania się po Krakowie. W tym celu wprowadzimy kilka zmian, które mogą ułatwić podróż pasażerom. Jedną z nich jest wytyczenie **dodatkowych buspasów**, które ułatwią przemieszczanie się między poszczególnymi strefami. Buspasy pojawią się między innymi na ul. Opolskiej, Nowohuckiej czy Konopnickiej. Szczegółowe informacje na temat funkcjonowania komunikacji miejskiej podczas ŚDM ukażą się na stronie www.zikit.krakow.pl na początku lipca.

Ponadto w ciągu miesiąca uruchomiony zostanie serwis internetowy, który również będzie ułatwieniem dla mieszkańców i pielgrzymów, szukających informacji jak w tych dniach poruszać się po Krakowie. Zachęcamy również do pobrania z naszej strony aplikacji Ostrzegator!, która informuje na bieżąco o utrudnieniach na drogach.

Więcej informacji na stronach: www.zikit.krakow.pl; www.krakow.pl oraz pod numerem telefonu **12 616 86 06**.