
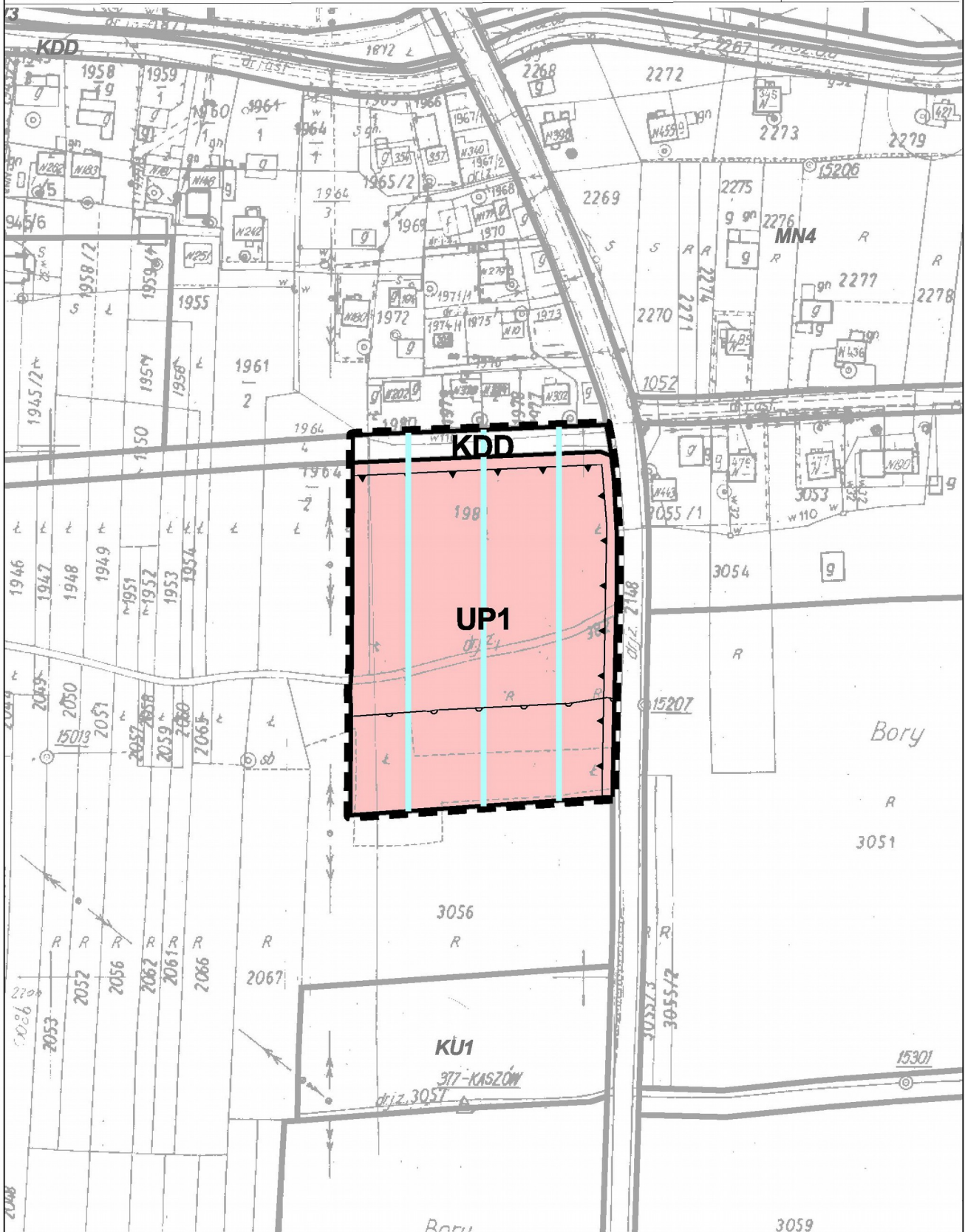


**ZMIANA MIEJSCOWEGO PLANU ZAGOSPODAROWANIA PRZESTRZENNEGO  
FRAGMENTÓW SOŁECTW: KASZÓW I RĄCZNA**

skala 1:2000

Załącznik nr 1 do Uchwały Rady Gminy Liszki Nr ..... z dnia .....r.  
**KASZÓW**






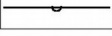



10 0 10m  






**ZMIANA MIEJSCOWEGO PLANU ZAGOSPODAROWANIA PRZESTRZENNEGO  
FRAGMENTÓW SOŁECTW: KASZÓW I RĄCZNA**

**LEGENDA**

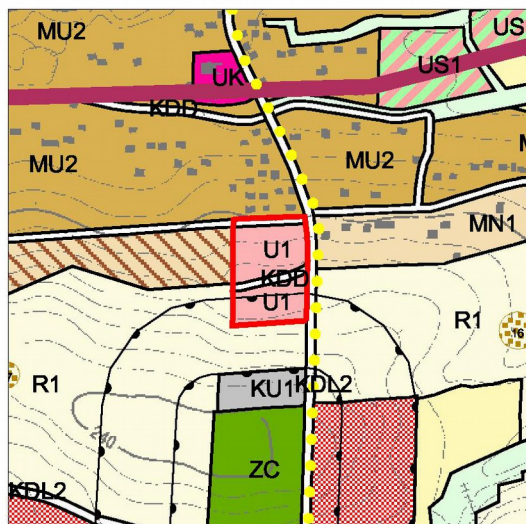
Załącznik nr 1 do Uchwały Rady Gminy Liszki Nr ..... z dnia .....r.  
**KASZÓW**

-  granice obszaru objętego zmianą planu
-  linie rozgraniczające tereny o różnym przeznaczeniu oraz różnych warunkach zabudowy i zagospodarowania
-  nieprzekraczalne linie zabudowy
-  UP1 - tereny usług publicznych
-  KDD - ulice dojazdowe
-  strefa ochrony sanitarnej 150m od cmentarza
-  strefa ochrony pośredniej ujęcia wody pitnej z rzeki Sanki - zewnętrzna
-  granice otuliny Zespołu Jurajskich Parków Krajobrazowych(cały obszar objęty zmianą planu)
-  strefa powierzchni ograniczonej wysokości zabudowy o stopniowo wzrastającej wysokości dopuszczalnej w zakresie 283 - 383m n.p.m.(cały obszar objęty zmianą planu)

**Informacje dodatkowe nie stanowiące ustaleń planu**

-  symbole terenów o różnym przeznaczeniu oraz różnych warunkach ich zabudowy i zagospodarowania znajdujące się poza obszarem objętym zmianą planu
-  linie rozgraniczające tereny o różnym przeznaczeniu oraz różnych warunkach ich zabudowy i zagospodarowania znajdujące się poza obszarem objętym zmianą planu

Na rysunku planu zmianie ulegają jedynie przeznaczenia terenów, pozostałe ustalenia planu nie ulegają zmianie



**WYRYS ZE STUDIUM**

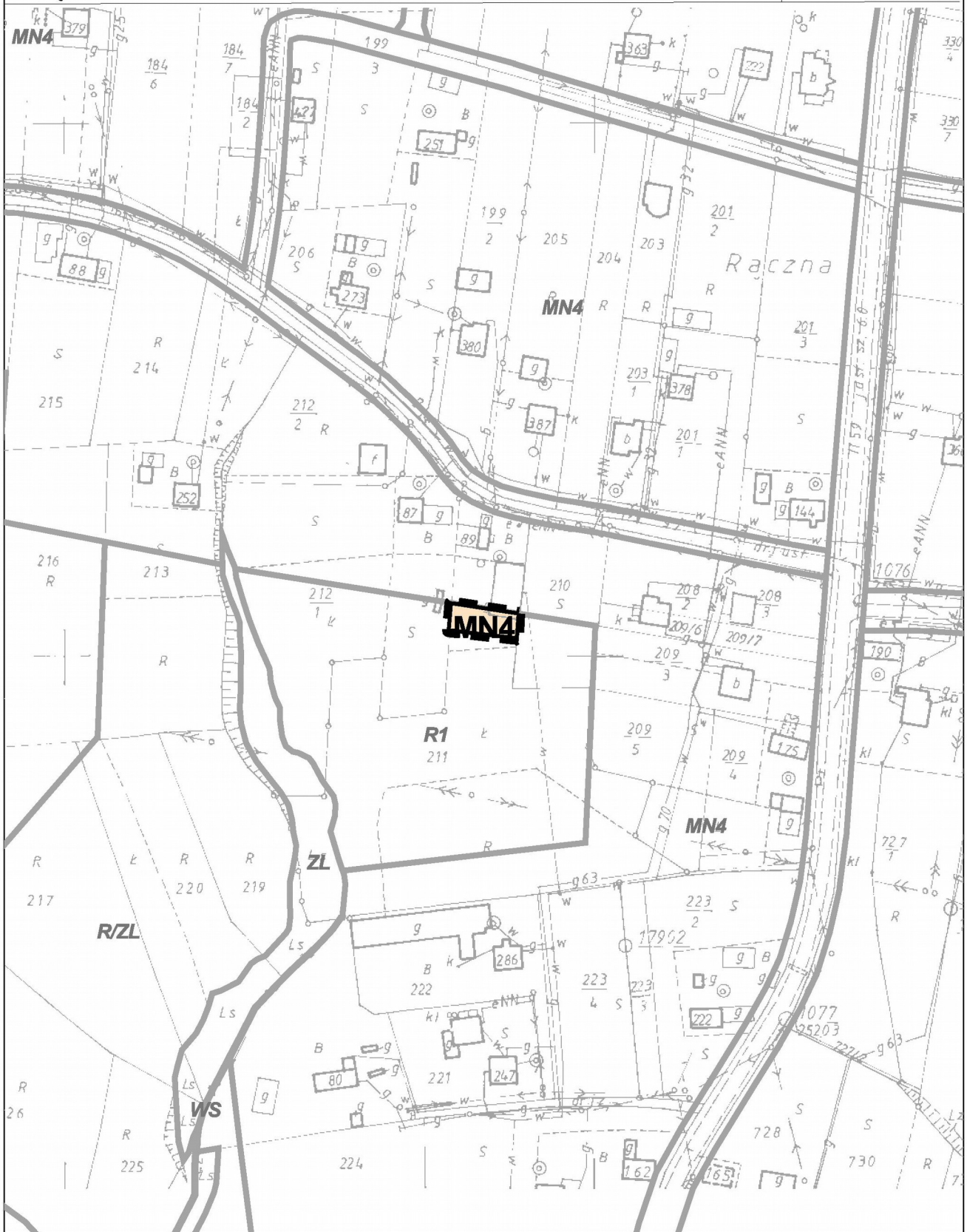
- KATEGORIE ZAGOSPODAROWANIA PRZESTRZENNEGO**
- CA Obszar kształtowania centrum administracyjno-usługowego gminy
  - MN1- MN3 Obszary kształtowania zabudowy mieszkaniowej jednorodzinnej
  - MU1 - MU3 Obszary kształtowania zabudowy mieszkaniowo - usługowej
  - UP Obszar koncentracji usług publicznych
  - UK Obszar obiektów sakralnych
  - U1-U3 Obszary kształtowania zabudowy usługowej
  - UC Obszar koncentracji działalności gospodarczej
  - UPP Obszar kształtowania zabudowy usługowo-produkcyjnej
  - UCP Obszar koncentracji działalności usługowo-produkcyjnej
  - US1 - US2 Obszary usług sportu
  - UTS Obszar usług turystyki i rekreacji
  - FG Obszar eksploatacji górniczej
  - RM Obszar zabudowy zagrodowej
  - R1 Obszar terenów rolnych
  - R2 Obszar terenów rolnych - rezerwa pod zbiornik retencyjny
  - RE Obszar terenów rolnych o szczególnym znaczeniu ekologicznym
  - ZP Obszar zespołów dworsko-parkowych
  - ZE1 - ZE3 Obszary zieleni o funkcjach ekologicznych i ochronnych
  - ZN Obszar zieleni rekreacyjnej i towarzyszącej
  - ZL Obszar terenów leśnych
  - ZD Obszar zieleni działkowej
  - ZC Obszar cmentarzy
  - ZR1, ZR2 Obszary zieleni rekreacyjnej
  - WS Obszar wód śródlądowych
  - TZ Tereny zamieszkałe
  - K... Tereny komunikacji (KDA, KDG1, KDZ1, KDZ2, KDL1, KDL2, KDD)
  - RM1, RM2, RM3 Tereny komunikacji - parking
  - NK Tereny komunikacji - linie kolejowe
  - Obszary inwestycji z zakresu infrastruktury technicznej i komunalnej:
    - E - elektroenergetyka
    - G - gazoenergetyka
    - W - wodociąg
    - K - kanalizacja
    - T - telekomunikacja

**ZMIANA MIEJSCOWEGO PLANU ZAGOSPODAROWANIA PRZESTRZENNEGO  
FRAGMENTÓW SOŁECTW: KASZÓW I RĄCZNA**

skala 1:2000

Załącznik nr 2 do Uchwały Rady Gminy Liszki Nr ..... z dnia .....r.  
**RĄCZNA**





10 0 10m





**ZMIANA MIEJSCOWEGO PLANU ZAGOSPODAROWANIA PRZESTRZENNEGO  
FRAGMENTÓW SOŁECTW: KASZÓW I RĄCZNA**

**LEGENDA**

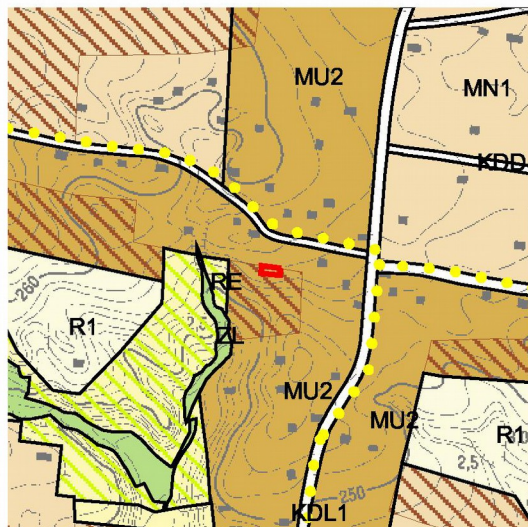
Załącznik nr 2 do Uchwały Rady Gminy Liszki Nr ..... z dnia .....r.  
**RĄCZNA**

-  granice obszaru objętego zmianą planu
-  linie rozgraniczające tereny o różnym przeznaczeniu oraz różnych warunkach zabudowy i zagospodarowania
-  MN4 - tereny zabudowy zagrodowej i jednorodzinnej
-  granice otuliny Zespołu Jurajskich Parków Krajobrazowych(cały obszar objęty zmianą planu)

**Informacje dodatkowe nie stanowiące ustaleń planu**

-  symbole terenów o różnym przeznaczeniu oraz różnych warunkach ich zabudowy i zagospodarowania znajdujące się poza obszarem objętym zmianą planu
-  linie rozgraniczające tereny o różnym przeznaczeniu oraz różnych warunkach ich zabudowy i zagospodarowania znajdujące się poza obszarem objętym zmianą planu

Na rysunku planu zmianie ulegają jedynie przeznaczenia terenów, pozostałe ustalenia planu nie ulegają zmianie



**WYRYS ZE STUDIUM**

- KIERUNKI ZAGOSPODAROWANIA PRZESTRZENNEGO**
- CA Obszar kształtowania centrum administracyjno-usługowego gminy
  - MN1- MN3 Obszary kształtowania zabudowy mieszkaniowej jednorodzinnej
  - MU1- MU3 Obszary kształtowania zabudowy mieszkaniowo - usługowej
  - UP Obszar koncentracji usług publicznych
  - UK Obszar obiektów rekreacyjnych
  - U1-U3 Obszary kształtowania zabudowy usługowej
  - UC Obszar koncentracji działalności gospodarczej
  - UP Obszar kształtowania zabudowy usługowo-produkcyjnej
  - UCP Obszar koncentracji działalności usługowo-produkcyjnej
  - US1- US2 Obszary usług sportu
  - UTS Obszar usług turystyki i rekreacji
  - FG Obszar eksploatacji górniczej
  - RM Obszar zabudowy zagrodowej
  - R1 Obszar terenów rolnych
  - R2 Obszar terenów rolnych - rezerwa pod zbiornik retencyjny
  - RE Obszar terenów rolnych o szczególnym znaczeniu ekologicznym
  - ZP Obszar zespołów dworsko-parkowych
  - ZE1- ZE3 Obszary zieleni o funkcjach ekologicznych i ochronnych
  - ZH Obszar zespołu nieurządzonej i rekreacyjnej
  - ZL Obszar terenów leśnych
  - ZD Obszar zieleni działkowej
  - ZC Obszar oaziady
  - ZR1, ZR2 Obszary zieleni rekreacyjnej
  - WS Obszar wód śródlądowych
  - TZ Tereny zamknięte
  - K... Tereny komunikacji (KDA, KDGI, KDGI2, KDZ1, KDZ2, KDL1, KDL2, KDD)
  - KM1, KM2, KM3 Tereny komunikacji - parking
  - PL Tereny komunikacji - lotnisko
  - Obszary inwestycji z zakresu infrastruktury technicznej i komunalnej:
    - E - elektroenergetyka
    - G - gazownictwo
    - W - wodociąg
    - K - kanalizacja
    - T - telekomunikacja