

**ZMIANA MIEJSCOWEGO PLANU ZAGOSPODAROWANIA PRZESTRZENNEGO
WSI CHROSNA, CZUŁÓW, KASZÓW, RĄCZNA, JEZIORZANY, ŚCIEJOWICE, PIEKARY**

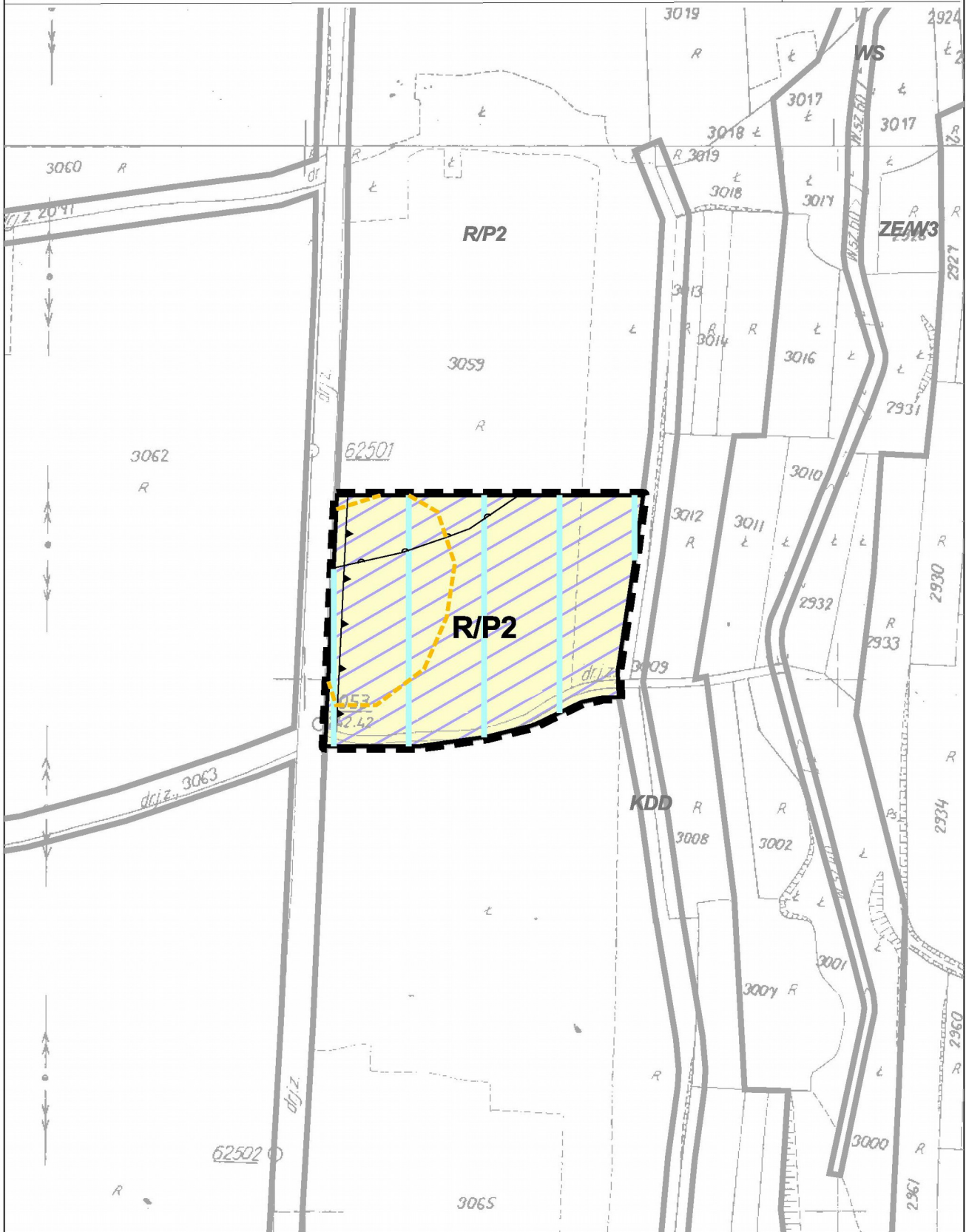
Przeznaczenie i zasady zagospodarowania terenu

Załącznik nr 1 do Uchwały Rady Gminy Liszki Nr z dnia

KASZÓW

skala 1:2000

10 0 10m












**ZMIANA MIEJSCOWEGO PLANU ZAGOSPODAROWANIA PRZESTRZENNEGO
WSI CHROSNA, CZUŁÓW, KASZÓW, RĄCZNA, JEZIORZANY, ŚCIEJOWICE, PIEKARY**



Przeznaczenie i zasady zagospodarowania terenu

Załącznik nr 1 do Uchwały Rady Gminy Liszki Nr z dniar.
KASZÓW

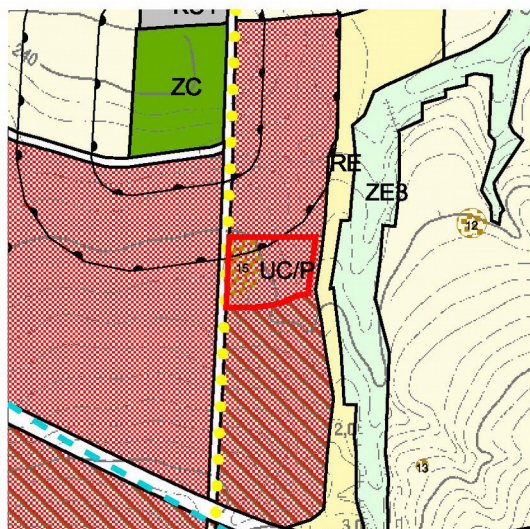
LEGENDA

-  granice obszaru objętego zmianą planu
-  linie rozgraniczające tereny o różnym przeznaczeniu oraz różnych warunkach zabudowy i zagospodarowania
-  nieprzekraczalne linie zabudowy
-  strefa ochrony stanowisk archeologicznych
-  R/P2 - tereny rolno-produkcyjne
-  strefa ochrony sanitarnej 150m od cmentarza
-  strefa ochrony pośredniej ujęcia wody pitnej z rzeki Sanki - zewnętrzna
-  granice otuliny Zespołu Jurajskich Parków Krajobrazowych(cały obszar objęty zmianą planu)
-  strefa powierzchni ograniczonej wysokości zabudowy o stopniowo wzrastającej wysokości dopuszczalnej w zakresie 283 - 383m n.p.m.(cały obszar objęty zmianą planu)

Informacje dodatkowe nie stanowiące ustaleń planu

-  symbole terenów o różnym przeznaczeniu oraz różnych warunkach ich zabudowy i zagospodarowania znajdujące się poza obszarem objętym zmianą planu
-  linie rozgraniczające tereny o różnym przeznaczeniu oraz różnych warunkach ich zabudowy i zagospodarowania znajdujące się poza obszarem objętym zmianą planu

Na rysunku planu zmianie ulegają jedynie przeznaczenia terenów, nie ulegają zmianie pozostałe ustalenia planu



WYRYS ZE STUDIUM

- KIERUNKI ZAGOSPODAROWANIA PRZEZ TERENOWO**
- CA Obszar kształtowania centrum administracyjno-usługowego gminy
 - MM1 - MM3 Obszary kształtowania zabudowy mieszkaniowo - usługowej
 - MP Obszar koncentracji usług publicznych
 - UK Obszar obiektów rekreacyjnych
 - U1-U3 Obszary kształtowania zabudowy usługowej
 - UC Obszar koncentracji działalności gospodarczej
 - UP Obszar kształtowania zabudowy usługowo-produkcyjnej
 - UCP Obszar koncentracji działalności usługowo-produkcyjnej
 - US1 - US2 Obszary usług sportu
 - UTS Obszar usług turystyki i rekreacji
 - FG Obszar eksploatacji górniczej
 - RM Obszar zabudowy zagrodowej
 - R1 Obszar terenów rolnych
 - R2 Obszar terenów rolnych - rezerwa pod zbiornik retencyjny
 - RE Obszar terenów rolnych o szczególnym znaczeniu ekologicznym
 - ZP Obszar zespołów dworsko-parkowych
 - ZE1 - ZE3 Obszary zieleńi o funkcjach ekologicznych i ochronnych
 - ZH Obszar zieleńi nieurządzonej i rekreacyjnej
 - ZL Obszar terenów zielonych
 - ZD Obszar zieleńi działkowej
 - ZC Obszar amfiteatru
 - ZR1, ZR2 Obszary zieleńi rekreacyjnej
 - WS Obszar wód śródlądowych
 - TZ Tereny zamieszkałe
 - K... Tereny komunikacji (KDA, KDGI, KDGI2, KDZ1, KDZ2, KDK1, KDK2, KDK3)
 - KM1, KM2, KM3 Tereny komunikacji - parkingi
 - KL Tereny komunikacji - lotnisko
 - Obszary inwestycji z zakresu infrastruktury technicznej i komunalnej:
 - E - elektroenergetyka
 - G - gazownictwo
 - W - wodociąg
 - K - kanalizacja
 - T - telekomunikacja